






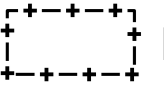





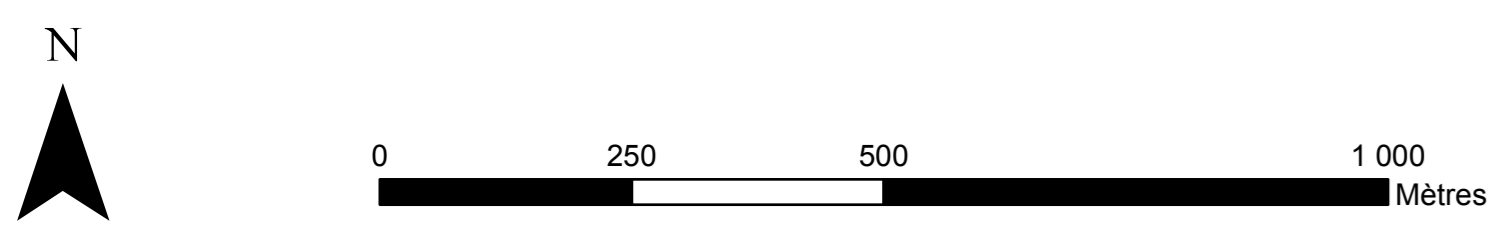


-  Patrimoine bâti
-  Ensemble bâti
-  Ensemble paysager
-  Arbre remarquable
-  Arbre d'alignement
-  Espace boisé classé (EBC)
-  Zone humide

- Fond cartographique**
-  Limite communale
  -  Parcelle cadastrale
  -  Hydrographie
  -  Voie principale
  -  Bâti
  -  Rocade



**Servitude patrimoine paysage  
et  
Espace Boisé Classé**

**APPROBATION DU  
PLAN LOCAL D'URBANISME**  
  
**18 NOVEMBRE 2013**

Mise à jour n°1 le 20 MAI 2016  
Mise à jour n°2 le 8 FÉVRIER 2017  
Mise à jour n°3 le 6 MARS 2018  
Modification n°1 le 4 FÉVRIER 2019  
Echelle : 1/7500

