















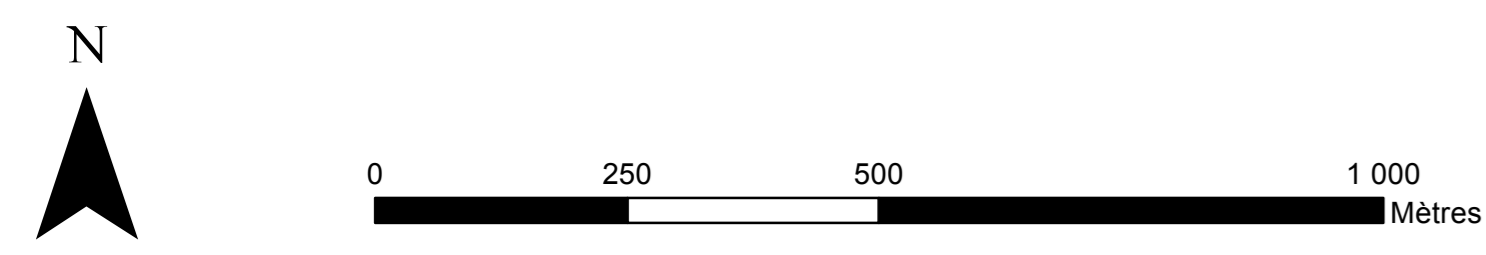


-  Site archéologique
  -  Bois et forêt soumis au régime forestier (ONF)
  -  Servitude attachée aux réseaux de télécommunication
  -  Zone soumise à glissement de terrain
- Classement sonore des infrastructures routières et ferroviaires
-  1re catégorie
  -  2e catégorie
  -  3e catégorie
  -  4e catégorie
  -  5e catégorie
  -  Secteur affecté

- Fond cartographique**
-  Limite communale
  -  Parcelle cadastrale
  -  Hydrographie
  -  Voie principale
  -  Bâti
  -  Rocade




[www.bourgenbresse.fr](http://www.bourgenbresse.fr)

**DIRECTION AMÉNAGEMENT ET SERVICES TECHNIQUES**

**Nuisances, risques et informations :**

- Site archéologique
- Bois et forêt soumis au régime forestier
- Servitude attachée aux réseaux de télécommunication
- Zone soumise à glissement de terrain
- Classement sonore des infrastructures de transports terrestres

**APPROBATION DU PLAN LOCAL D'URBANISME**

**18 NOVEMBRE 2013**

Mise à jour n°1 le 20 MAI 2016, Mise à jour n°2 le 8 FÉVRIER 2017  
 Mise à jour n°3 le 6 MARS 2018

Modification n°1 le 4 FÉVRIER 2019  
 Modification n°2 le 24 JUIN 2019  
 Modification n°3 le 27 SEPTEMBRE 2021

Echelle : 1/7500

